



COMUNE DI COLOGNOLA AI COLLI  
Provincia di Verona

Variante n. 4  
al Piano degli Interventi  
Art. 17 L.R.V. 11/2004


Variante n. 4 al Piano degli Interventi, relativa  
all'allargamento di un tratto di Via Montello

Relazione Tecnica


Responsabile del Procedimento  
Geom. Giancarlo Zenaro



Sindaco  
Cav. Alberto Martelletto



Progettista  
Ufficio Tecnico Comunale  
Geom. Pozza Giambattista



11 APR. 2014

## **IPOTESI PROGETTUALE DELL'OPERA PUBBLICA**

Il progetto di messa in sicurezza di un tratto di via Montello prevede l'ampliamento dell'esistente strada comunale , per un tratto della lunghezza di circa m. 77, e per una larghezza variabile da circa m. 2,00 nella parte sud ,fino ad una larghezza di circa m. 3,00 nella parte nord.

## **PREVISIONI PIANO DEGLI INTERVENTI VIGENTE**

Secondo le previsioni del vigente Piano degli Interventi, l'attuale tratto di strada di via Montello ricade in " strada di piano " , mentre la parte di ampliamento della sede stradale, con la relativa banchina e scarpata stradale ricade in Zona E2-A Zona Pedecollinare – art. 57 "ambiti che garantiscono la massima tutela dell'integrità del territorio agricolo"., il tutto come rappresentato nell'elaborato grafico " Tavola grafica n. 1 di 2 Stralcio Piano degli Interventi Vigente -scala 1:2.000"

## **PREVISIONI della VARIANTE AL PIANO DEGLI INTERVENTI**

Come risulta dall'elaborato grafico " Tavola grafica n. 2 di 2 Stato di Variante -scala 1:2.000" , l'ampliamento della sede stradale di via montello , con relative banchine e scarpata , previste nel progetto definitivo ricadono in zona " strada di piano".

IL PROGETTISTA



Ufficio Tecnico Comunale  
Pozza geom. Giambattista