

COMUNE DI COLOGNOLA AI COLLI

Provincia di Verona

COPIA

N. 42 Reg. Delib.

VERBALE DI DELIBERAZIONE DEL CONSIGLIO COMUNALE

OGGETTO: **URBANISTICA: Realizzazione del metanodotto "Allacciamento Bussinello s.r.l. DN 100 (4") di Colognola ai Colli" - Autorizzazione alla costruzione con accertamento della conformità urbanistica, apposizione del vincolo preordinato all'esproprio e dichiarazione di pubblica utilità - D.P.R. n. 327/2001 e ss.mm.ii. Variante n. 10 allo strumento urbanistico (art. 52 quater comma 3 DPR 327/2001) - Approvazione progetto definitivo.-**

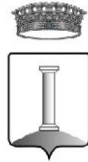
L'anno **duemilasedici** addì **diciassette** del mese di **ottobre** alle ore 18:30 nella residenza municipale, previa osservanza delle formalità di legge, si è riunito il Consiglio Comunale.-

Eseguito l'appello risultano:

CARCERERI DE PRATI CLAUDIO	P
PIUBELLO GIOVANNA	P
NOGARA ANDREA	P
BONAMINI MICHELA	P
DUGATTO DAVIDE	P
BUSSINELLO GIOVANNI	A
SALVAGNO MAIRA	P
CERVATO ILARIA	P
ZANINI LUCA	P
ZAMBALDO ANTONIO	P
DAL DOSSO MARIA	P
CALIARO MONICA	A
CUCCHETTO FRANCO	P

Partecipa all'adunanza il SEGRETARIO GENERALE ALESSI DANIELA, che cura la verbalizzazione avvalendosi della collaborazione del personale degli uffici.-

Il sig. CARCERERI DE PRATI CLAUDIO, nella sua veste di Sindaco, constatato legale il numero degli intervenuti, dichiara aperta la seduta ed invita il Consiglio Comunale a discutere e deliberare sull'oggetto sopraindicato, compreso nell'odierna adunanza.-



Oggetto: *URBANISTICA: Realizzazione del metanodotto "Allacciamento Bussinello s.r.l. DN 100 (4") di Colognola ai Colli" - Autorizzazione alla costruzione con accertamento della conformità urbanistica, apposizione del vincolo preordinato all'esproprio e dichiarazione di pubblica utilità - D.P.R. n. 327/2001 e ss.mm.ii. Variante n. 10 allo strumento urbanistico (art. 52 quater comma 3 DPR 327/2001) - Approvazione progetto definitivo.-*

* * * * *

PARERE DI REGOLARITA' TECNICA EX ART. 49 D.Lgs. 18/08/2000, n. 267

Visto, si esprime parere Favorevole in ordine alla regolarità tecnica.-

Lì 11-10-2016

IL RESPONSABILE SETTORE SERVIZI TECNICI 1

EDILIZIA PRIVATA E URBANISTICA

f.to GIANCARLO ZENARO

* * * * *

PARERE DI REGOLARITA' TECNICA EX ART. 49 D.Lgs. 18/08/2000, n. 267

Visto, si esprime parere Favorevole in ordine alla regolarità tecnica.-

Lì 11-10-2016

IL RESPONSABILE SETTORE SERVIZI TECNICI 2

EDILIZIA PUBBLICA E PATRIMONIO

f.to GIAMBATTISTA POZZA

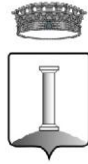
* * * * *

Proposta di delibera di iniziativa di NOGARA ANDREA.-

Premesso che:

- con istanza del 27/03/2015 DI-NOR/PED/tp prot. n. 572 acquisita al protocollo comunale n. 4986 del 20/04/2015, successivamente integrata con nota del 12/10/2015 DI-NOR/PED/tp prot n. 1658 acquisita al protocollo comunale in data 15/10/2015 prot. n. 14272, la Società Snam Rete Gas S.p.A., con sede legale in Piazza Santa Barbara 7 a San Donato Milanese (MI) ed uffici del Distretto Nord Orientale siti in Largo F. Rismondo 8 a Padova (PD), ha chiesto ai sensi dell'art. 52 sexies del D.P.R. 08/06/2001, n. 327 (Testo Unico sulle espropriazioni) e successive modificazioni, l'autorizzazione alla costruzione e all'esercizio, con accertamento della conformità urbanistica, apposizione del vincolo preordinato all'esproprio, approvazione del progetto e dichiarazione di pubblica utilità, del metanodotto denominato " Allacciamento Bussinello s.r.l. DN 100" ubicato nel Comune di Colognola ai Colli (VR) allegando il relativo progetto come previsto dall'art. 52 quater, comma 2 del D.P.R 08/06/2001, n. 327 e successive modificazioni;
- lo scopo dell'opera in oggetto è quello di realizzare una nuova tubazione metallica interrata, della lunghezza complessiva di circa 580 metri, idonea al trasporto del gas metano, necessaria ad alimentare un distributore di carburanti e precisamente l'area di servizio Bussinello s.r.l., posta lungo la S.P. n. 10 della Val d'Illasi;

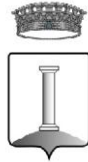
Considerato che:



- ai sensi dell'art. 52 sexies comma 2 del D.P.R. 08/06/2001, n. 327 (Testo Unico sulle espropriazioni) e successive modificazioni, le funzioni amministrative in materia espropriazione sono esercitate dal Comune;
- il Comune di Colognola ai Colli ha provveduto in data 13/05/2015 prot. n. 6297 alla pubblicazione dell'avviso di deposito del progetto all'Albo Pretorio on-line del Comune con cui rendeva noto che:
 - a) la Snam Rete Gas S.p.A. società con unico socio soggetta all'attività di direzione e coordinamento della Snam S.p.A., con sede legale in Piazza Santa Barbara 7 a San Donato Milanese (MI) ed uffici del Distretto Nord Orientale siti in Largo F. Rismondo 8 a Padova (PD), in data 20/04/2015 al prot. n. 4986 ha inoltrato al Comune di Colognola ai Colli istanza allo scopo di essere autorizzata, ai sensi dell'art. 52 quater del D.P.R. 08/06/2001, n. 327 come modificato dal D.Lgs. 27/12/2004, n. 330 nonché della conformità urbanistica, approvazione del progetto, apposizione del vincolo preordinato all'esproprio e dichiarazione di pubblica utilità, del metanodotto denominato: "All. Bussinello s.r.l. DN 100 (4") di Colognola ai Colli (VR)", allegando il relativo progetto definitivo ai sensi dell'art. 52 quater, comma 3 del D.P.R. 08/06/2001, n. 327;
 - b) tale progetto definitivo, composto di relazioni tecniche ed elaborati grafici, è depositato presso il Comune di Colognola ai Colli - Settore Servizi Tecnici 2 - Edilizia Pubblica e Patrimonio, ed è a disposizione per la visione da parte di chiunque ne abbia interesse al fine di manifestare eventuali osservazioni;
 - c) tali osservazioni dovranno pervenire in forma scritta e con Raccomandata A.R., entro 30 (trenta) giorni dalla pubblicazione, al Comune di Colognola ai Colli e alla Snam Rete Gas S.p.A di San Donato Milanese;
 - d) a seguito della citata pubblicazione avvenuta dal 13/05/2015 al 13/06/2015 non è pervenuta alcuna osservazione in Comune in merito al progetto in esame.
- con note a mezzo raccomandata A/R del 28/05/2015 prot. n. 7236 il Comune di Colognola ai Colli ha comunicato ai singoli proprietari dei terreni interessati, l'inizio del procedimento indicato in oggetto, che prevede la costituzione di un diritto di servitù e l'occupazione temporanea degli immobili interessati;
- nelle citate comunicazioni si evidenziava inoltre che le eventuali osservazioni, ove pertinenti al procedimento, dovevano essere inoltrate dagli aventi diritto con memorie scritte e documentate, al Comune entro il termine di 30 (trenta) giorni dalla data di ricevimento della medesima comunicazione, per essere successivamente valutate nella apposita Conferenza dei Servizi che si terrà tra le Amministrazioni, Enti e Società competenti ad esprimersi sull'opera in oggetto;
- entro il termine dei 30 (trenta) giorni sono pervenute le seguenti osservazioni:
 - a) in data 02/07/2015 al prot. n. 9308 a firma dei Sigg.ri Bussinello Gianfranco Flavio e Fernando;
 - b) in data 05/08/2015 al prot. n. 11138 a firma dello studio Bulgarelli e Co. Avvocati per conto del sig. Bertani Gaetano;

Evidenziato che:

- con nota in data 11/08/2015 prot. n. 11294 il Responsabile del servizio espropri del Comune di Colognola ai Colli inoltrava alla Società Snam Rete Gas S.p.A. le osservazioni pervenute, richiedendo la loro valutazione;
- con nota del 17/09/2015 prot. n. 1508, pervenuta al protocollo comunale il 28/09/2015 prot. n. 13433 la ditta Snam Rete Gas trasmetteva le controdeduzioni alle osservazioni presentate;



- con nota del 12/10/2015 prot. n. 1658, pervenuta al protocollo comunale il 15/10/2015 prot. n. 14272, la ditta Snam Rete Gas comunicava di aver provveduto all'adeguamento del progetto del nuovo metanodotto in funzione delle osservazioni pervenute, trasmettendo i nuovi elaborati (Progetto 7598 VEN rev. 2), a firma dell'ing. Gino De Martin e dell'ing. Fabrizio Negri;
- con nota, a mezzo pec, in data 03/12/2015 prot. n. 16689 il Responsabile del Settore Servizi Tecnici 2 – Edilizia Pubblica e patrimonio del Comune di Colognola ai Colli, geom. Giambattista Pozza, convocava la Conferenza dei Servizi Istruttoria da svolgersi il giorno 22/12/2015 alle ore 10.00 presso la Sala Consiliare del Comune di Colognola ai Colli, Piazzale Trento n. 2, al fine di poter valutare l'istanza per l'accertamento della conformità urbanistica, l'apposizione del vincolo preordinato all'esproprio e la dichiarazione di pubblica utilità del metanodotto: "Allacciamento Bussinello s.r.l. DN 100(4)" di Colognola ai Colli";

Dato atto che a seguito della convocazione della Conferenza dei Servizi Istruttoria, sono pervenute presso il Comune di Colognola ai Colli le seguenti comunicazioni da parte degli Enti:

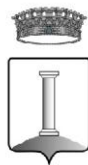
- Acque Veronesi: trasmetteva nota in data 14/12/2015 prot. n. 0018546, pervenuta al protocollo comunale il 14/12/2015 n. 17132 nella quale si specifica che la costruzione oggetto della commissione "non interferisce con le condotte idriche e fognarie gestite da Acque Veronesi";
- Ministero dello Sviluppo Economico – Dipartimento delle Comunicazioni – Ispettorato Territoriale del veneto (Mestre – Venezia) con nota prot. n. ITV/III/546 – E/MF, pervenuta al protocollo comunale in data 17/12/2015 al n. 17299, trasmetteva il nullaosta alla costruzione con alcune condizioni;
- Responsabile Settore Edilizia Privata Comune di Colognola ai Colli con nota in data 17/12/2015 prot. n. 17293, attestava la incompatibilità urbanistica dell'iniziativa in esame, dichiarandone la non conformità edilizia;

Preso atto che nella Conferenza dei Servizi Istruttoria del 22/12/2015 presieduta dal Responsabile del procedimento geom. Pozza Giambattista si esprimeva parere favorevole alla approvazione del progetto ed alla variante urbanistica al Piano degli Interventi derivante dalla richiesta di della Società Snam Rete Gas S.p.A in qualità di proponente l'intervento con le prescrizioni contenute nei pareri espressi;

Evidenziato che successivamente allo svolgimento della Conferenza dei Servizi perveniva il parere endo-procedimentale di competenza del Ministero dei beni e delle attività culturali e del turismo – Direzione generale archeologia soprintendenza archeologica del veneto – Nucleo operativo di Verona, in data 04/02/2015 Prot. 1585, reso favorevole condizionato alla seguente prescrizione "*....si richiede che gli interventi di scavo, fino al terreno sterile, siano effettuati con assistenza archeologica continuativa a cura di operatori archeologi con adeguata professionalità; eventuali rinvenimenti potranno condizionare la realizzazione dei lavori previsti e, nel caso, potrà rendersi necessario procedere ad indagine stratigrafica accurata, in modo da permettere la valutazione della natura e consistenza dei resti e stabilire le più opportune misure di tutela...*";

Preso atto che con nota in data 28/04/2016 prot. n. 805 pervenuta al protocollo comunale il 02/05/2016 prot. n. 6534 la ditta Snam Rete Gas trasmetteva il progetto aggiornato a seguito delle osservazioni pervenute e delle relative contro deduzioni, trasmettendo i nuovi elaborati, a firma dell'ing. Gino De Martin e dell'ing. Fabrizio Negri, e precisamente:

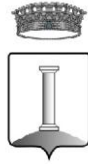
a) RELAZIONE GENERALE



- Relazione generale rev. 1
- Dichiarazione ai sensi art 31 del D.Lgs. n. 164/2000 Allegato 1
- Planimetria in scala 1: 100.000 Allegato 2 rev. 0
- Rete Metanodotti Allegato 3 rev. 0
- Elenco competenze rev. 0
- Istanza
- b) RELAZIONE DESCRITTIVA rev. 1
- c) PLANIMETRIE GENERALI
- Planimetria in scala 1:5000 dis. 7598/A VEN rev. 1
- Planimetria in scala 1:2000 Documentazione fotografica. dis. 7598/B VEN rev. 1
- Tracciato delle opere in progetto su ortofotocarta, scala 1:5000 dis. 7598/C VEN rev. 1
- Piano degli Interventi, scala 1:5000 dis. 7598/D VEN rev. 1
- Tavola ambiti tutelati, scala 1:50.000 dis. 7598/E VEN rev. 1
- Tavola ambiti vincolati, scala 1:25.000 dis. 7598/F VEN rev. 1
- d) DISEGNI STANDARD
- Fascia di servitù dis. STD 001 VEN rev. 0
- Fascia di lavoro dis. STD 002 VEN rev. 0
- Sezione tipo dello scav dis. STD 003 VEN rev. 0
- Segnaletica per gasdotti dis. STD 201 VEN rev. 0
- Armadio di controllo in vetroresina dis. STD 203 VEN rev. 0
- e) DISEGNI DI PROGETTO
- Planimetria catastale scala 1:2000 dis. 7598 VEN rev. 3
- Punto di intercettazione di derivazione semplice con stacco da linea dis. 7598/1 VEN rev. 2
- Punto di intercettazione con discagggio di allacciamento. dis. 7598/2 VEN rev. 2
- Particolare accesso impianto n. 16063/1 dis. 7598/3 VEN rev. 1
- Planimetria aree di occupazione per la bonifica da ordigni bellici dis. 7598-BOB VEN rev. 2
- Planimetria catastale scala 1:2000 – Variante per inserimento stacco dis. 7628 VEN rev. 1
- f) RELAZIONE TERRE DA SCAVO rev. 0
- g) PIANO PARTICELLARE
- Elenco ditte catastali intestatarie di aree da asservire rev. 1
- Planimetria catastale con fascia di rispetto scala 1:2000 rev. 1
- Elenco ditte catastali intestatarie di aree da occupare rev. 1
- Planimetria catastale con aree di lavoro e di passaggio scala 1:2000 rev. 1

Evidenziato che con nota, a mezzo pec, in data 30/06/2016 prot. n. 10029 il Responsabile del Settore Servizi Tecnici 2 – Edilizia Pubblica e Patrimonio del Comune di Colognola ai Colli, geom. Giambattista Pozza, convocava la Conferenza dei Servizi Decisoria da svolgersi il giorno 20/07/2016 alle ore 10.00 presso la Sala Consiliare del Comune di Colognola ai Colli, Piazzale Trento n. 2, al fine di poter valutare l'istanza per l'accertamento della conformità urbanistica, l'apposizione del vincolo preordinato all'esproprio e la dichiarazione di pubblica utilità del metanodotto: "Allacciamento Bussinello s.r.l. DN 100(4)" di Colognola ai Colli";

Visto le conclusioni contenute nel verbale della Conferenza dei Servizi Decisoria tenutasi in data 20/07/2016 presso la Sede Comunale di Colognola ai Colli, con la quale si esprime parere favorevole alla realizzazione del progetto di allacciamento alla rete Snam denominato "Allacciamento Bussinello s.r.l. DN 100(4)" di Colognola ai



Colli“, nonché della conformità urbanistica, con apposizione del vincolo preordinato all'esproprio e dichiarazione di pubblica utilità;

Ritenuto che ai sensi dell'art. 52 quater, comma 3 il verbale della Conferenza dei Servizi svoltasi ai sensi dell'art 14 ter della legge n. 241/1990 debba essere conformato con un provvedimento finale che comprenda l'approvazione del progetto definitivo, la conformità urbanistica delle opere con la conseguente apposizione del vincolo preordinato all'esproprio;

Visto il progetto per la realizzazione del metanodotto “Allacciamento Bussinello s.r.l. DN 100 (4”) di Colognola ai Colli“, presentato da Snam Rete Gas S.p.A. società con unico socio soggetta all'attività di direzione e coordinamento della Snam S.p.A., con sede legale in Piazza Santa Barbara 7 a San Donato Milanese (MI) ed uffici del Distretto Nord Orientale siti in Largo F. Rismondo 8 a Padova (PD), in data 20/04/2015 al prot. n. 4986 integrato in data 15/10/2015 al prot. n. 14272, a firma dell'ing. Gino De Martin e dell'ing. Fabrizio Negri,

Preso atto che con nota in data 28/04/2016 prot. n. 805 pervenuta al protocollo comunale il 02/05/2016 prot. n. 6534 la ditta Snam Rete Gas trasmetteva il progetto aggiornato a seguito delle osservazioni pervenute e delle relative controdeduzioni, trasmettendo i nuovi elaborati;

Considerato che l'obbligo di pubblicazione ex art. 39 D.Lgs. n. 33/2013 è stato assolto con la pubblicazione avvenuta dal 13/05/2015 al 13/06/2015 dell'avviso di deposito del progetto all'Albo Pretorio on line del Comune;

Visto che, ai sensi dell'art. 49 del D.Lgs. n. 267/2000, così come modificato dal D.L. n. 174/2012, è stato richiesto e formalmente acquisito agli atti il parere favorevole in ordine alla regolarità tecnica del presente atto;

SI PROPONE

1) di ratificare la determinazione conclusiva della Conferenza dei Servizi Decisoria del 20/07/2016, comprensiva del verbale e del progetto relativo all'istanza per la realizzazione del metanodotto “Allacciamento Bussinello s.r.l. DN 100 (4”) di Colognola ai Colli“, presentato da Snam Rete Gas S.p.A. società con unico socio soggetta all'attività di direzione e coordinamento della Snam S.p.A., con sede legale in Piazza Santa Barbara 7 a San Donato Milanese (MI) ed uffici del Distretto Nord Orientale siti in Largo F. Rismondo 8 a Padova (PD), in data 20/04/2015 al prot. n. 4986 e definitivamente integrato con nota in data 28/04/2016 prot. n. 805 pervenuta al protocollo comunale il 02/05/2016 prot. n. 6534, a firma dell'ing. Gino De Martin e dell'ing. Fabrizio Negri, redatti come segue:

a) **RELAZIONE GENERALE**

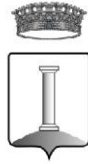
- Relazione generale rev. 1
- Dichiarazione ai sensi art 31 D.Lgs. n.164/2000 Allegato 1
- Planimetria in scala 1: 100.000 Allegato 2 rev. 0
- Rete Metanodotti Allegato 3 rev. 0
- Elenco competenze rev. 0
- Istanza

b) **RELAZIONE DESCRITTIVA**

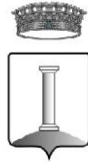
rev. 1

c) **PLANIMETRIE GENERALI**

- Planimetria in scala 1:5000 dis. 7598/A VEN rev. 1
- Planimetria in scala 1:2000 Documentazione fotografica dis. 7598/B VEN rev. 1
- Tracciato delle opere in progetto su ortofotocarta,



- scala 1:5000 dis. 7598/C VEN rev. 1
 - Piano degli Interventi, scala 1:5000 dis. 7598/D VEN rev. 1
 - Tavola ambiti tutelati, scala 1:50.000 dis. 7598/E VEN rev. 1
 - Tavola ambiti vincolati, scala 1:25.000 dis. 7598/F VEN rev. 1
 - d) DISEGNI STANDARD
 - Fascia di servitù dis. STD 001 VEN rev. 0
 - Fascia di lavoro dis. STD 002 VEN rev. 0
 - Sezione tipo dello scav dis. STD 003 VEN rev. 0
 - Segnaletica per gasdotti dis. STD 201 VEN rev. 0
 - Armadio di controllo in vetroresina dis. STD 203 VEN rev. 0
 - e) DISEGNI DI PROGETTO
 - Punto di intercettazione di derivazione semplice con stacco da linea dis. 7598/1 VEN rev. 2
 - Punto di intercettazione con discagggio di allacciamento dis. 7598/2 VEN rev. 2
 - Particolare accesso impianto n. 16063/1 dis. 7598/3 VEN rev. 1
 - Planimetria aree di occupazione per la bonifica da ordigni bellici dis. 7598-BOB VEN rev. 2
 - Planimetria catastale scala 1:2000 – Variante per inserimento stacco dis. 7628 VEN rev. 1
 - f) RELAZIONE TERRE DA SCAVO rev. 0
 - g) PIANO PARTICELLARE
 - Elenco ditte catastali intestatarie di aree da asser-vire rev. 1
 - Planimetria catastale con fascia di rispetto scala 1:2000 rev. 1
 - Elenco ditte catastali intestatarie di aree da occu-pare rev. 1
 - Planimetria catastale con aree di lavoro e di passag-gio scala 1:2000 rev. 1
- 2) di dare atto che il presente provvedimento adottato conformemente alle risultanze della Conferenza dei Servizi e dei pareri pervenuti, ai sensi dell'art. 14 ter, comma 6 bis della legge n. 241/1990 *“sostituisce a tutti gli effetti ogni autorizzazione, concessione, nulla osta o atto di assenso comunque denominato di competenza delle amministrazioni partecipanti o comunque invitate a partecipare ma risultanti assenti, alla predetta conferenza”* e che ai sensi dell'art. 52 quater, comma 3 del D.P.R. n. 327/2001, il presente provvedimento costituisce Variante n. 10 dello strumento urbanistico vigente, apposizione di vincolo preordinato all'esproprio e dichiarazione di pubblica utilità;
- 3) di approvare di conseguenza il progetto definitivo relativo all'istanza per la realizzazione del metanodotto “Allacciamento Bussinello s.r.l. DN 100 (4”) di Colognola ai Colli“, presentato da Snam Rete Gas S.p.A., di cui al precedente punto 1);
- 4) di dare atto che l'approvazione suddetta equivale a dichiarazione di pubblica utilità dell'opera di cui trattasi, a norma dell'art. 12 del D.P.R. 08/06/2001, n. 327 *“Testo unico delle disposizioni legislative e regolamentari in materia di espropriazione per pubblica utilità”*;
- 5) di fissare in anni 5 (cinque) il termine per la conclusione del procedimento di riconoscimento dell'indennità per l'imposizione di servitù prevista dall'art. 44 del D.P.R. 08/06/2001, n. 327, in quanto, ai sensi dello stesso, *“...è dovuta una in-*



dennità al proprietario del fondo che, dalla esecuzione dell'opera pubblica o di pubblica utilità, sia gravato da una servitù o subisca una permanente diminuzione di valore per la perdita o la ridotta possibilità di esercizio del diritto di proprietà...”.

- 6) di demandare al Responsabile del Settore Servizi Tecnici 2 – Edilizia Pubblica e Patrimonio i provvedimenti attinenti alla conclusione del provvedimento secondo i disposti dell'art. 52 quater, comma 7 del D.P.R. n. 327/2001;
- 7) di incaricare il . Responsabile del Settore Servizi Tecnici 1 – Edilizia Privata ed Urbanistica agli adempimenti relativi alla Variante urbanistica ai sensi dell'art. 18 della L.R. n. 11/2004.-

FIRMA DEL PROPONENTE

f.to NOGARA ANDREA

Il Presidente pone in trattazione la proposta di delibera sopra riportata;

IL CONSIGLIO COMUNALE

Udita la relazione del Sindaco;

Vista la proposta di deliberazione corredata dei prescritti pareri a norma dell'art. 49 del D.Lgs. 18/08/2000, n. 267 così come modificato dal D.L. n. 174/2012;

Preso atto della discussione e degli interventi di cui all'allegato contrassegnato con lett. a) che fa parte integrante del presente atto;

Considerata la proposta meritevole di approvazione per le motivazioni in essa indicate, che si recepiscono nel presente provvedimento;

Ritenuta la propria competenza ai sensi del combinato disposto degli artt. 42 e 48 del D.Lgs. 18/08/2000, n. 267;

Preso atto della proclamazione della votazione verificata dagli scrutatori già scelti in precedenza, sigg.ri:

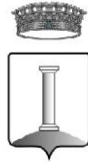
- Salvagno Maira (maggioranza)
- Zanini Luca (maggioranza)
- Dal Dosso Maria (minoranza)

Con: voti favorevoli n. 8 espressi con alzata di mano
 astenuti n. 3 espressi con alzata di mano

su n. 11 Consiglieri presenti, n. 8 Consiglieri votanti e n. 13 assegnati ed in carica;

D E L I B E R A

di approvare integralmente la proposta di cui in premessa che viene inserita nel presente atto come parte costitutiva del medesimo.-



Il presente verbale viene letto e sottoscritto come segue:

IL PRESIDENTE

f.to CLAUDIO CARCERERI DE PRATI

IL SEGRETARIO GENERALE

f.to DANIELA ALESSI

* * * * *

La presente copia è conforme all'originale ed un esemplare della stessa verrà affissa all'Albo Pretorio comunale on line per la durata di 15 giorni consecutivi da oggi.-

Lì 20-10-2016

IL SEGRETARIO GENERALE

DANIELA ALESSI

* * * * *

La presente deliberazione è divenuta esecutiva il dopo il decimo giorno dalla sua pubblicazione ai sensi dell'art. 134, comma 3, del D.Lgs. 18/08/2000, n. 267.-

Lì.....

IL SEGRETARIO GENERALE

f.to DANIELA ALESSI