Comune di Colognola ai Colli   Provincia di Verona

PIANO DI RECUPERO

RISTRUTTURAZIONE ABITAZIONE
RIQUALIFICAZIONE ENERGETICA
E SISMA BONUS

Progetto per la ristrutturazione, riqualificazione energetica e Sisma Bonus con demolizione e ricostruzione di un fabbricato unifamiliare sito in località Tende per conto della Sig.ra Francesca Pingelli

Elaborato G.1
Elaborato I
Tav. 04
Stato di Progetto
Planimetrie, Sezioni
Schema fognario e delle reti

proprietaria
Pingelli Francesca

progettista
arch. Nicola Cacciatori

DATA 07/05/2020   \SERVER\2019\Fratta - Colognola ai Colli - Richiesta PUA - TAVOLE PER PUA.dwg

bc+v architetti
via della filanda 17 pescantina vr
045 6703067 tel fax
info@bcpiuv-architetti.it
www.bcpiuv-architetti.it

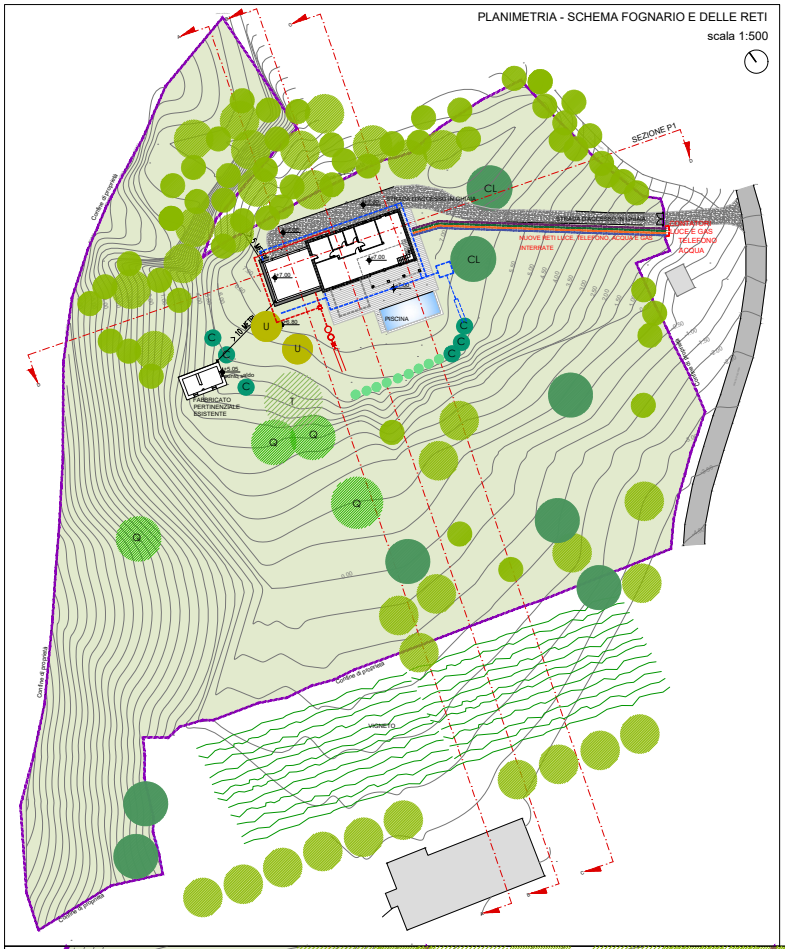

PLANIMETRIA - SCHEMA FOGNARIO E DELLE RETI
scala 1:500

SEZIONE P1
CL
CL
STRADA D'ACCESSO IN GHIAIA
STRADA D'ACCESSO IN GHIAIA
CONTATORI LUCE E GAS
TELEFONO
ACQUA
NUOVE RETI LUCE, TELEFONO, ACQUA E GAS INTERRATE
+7.00
+7.00
+6.80
+5.05
PISCINA
5 METRI
> 10 METRI
U
U
C
C
C
C
C
C
T
Q
Q
Q
Q
FABBRICATO PERTINENZIALE ESISTENTE
Confine di proprietà
VIGNETO

LEGENDA
PER TUTTI I DATI TECNICI E DIMENSIONAMENTI IMPIANTI VERIFICARE IN RELAZIONE GEOLOGICA

● SCARICO
▣ POZZETTO DEGRASSATORE
☐ POZZETTO RACCORDO
☒ POZZETTO ISPEZIONE
○ IMPIANTO FANGHI ATTIVI
◎ FILTRO PERCOLATORE
▭ SUBIRRIGAZIONE 5 METRI

○ SCARICO
⬚ VASCA DI RACCOLTA
▭ TRINCEA DRENANTE 5 METRI

RETI
🟪 GAS
🟩 TELEFONO
🟧 LUCE
🟦 ACQUA

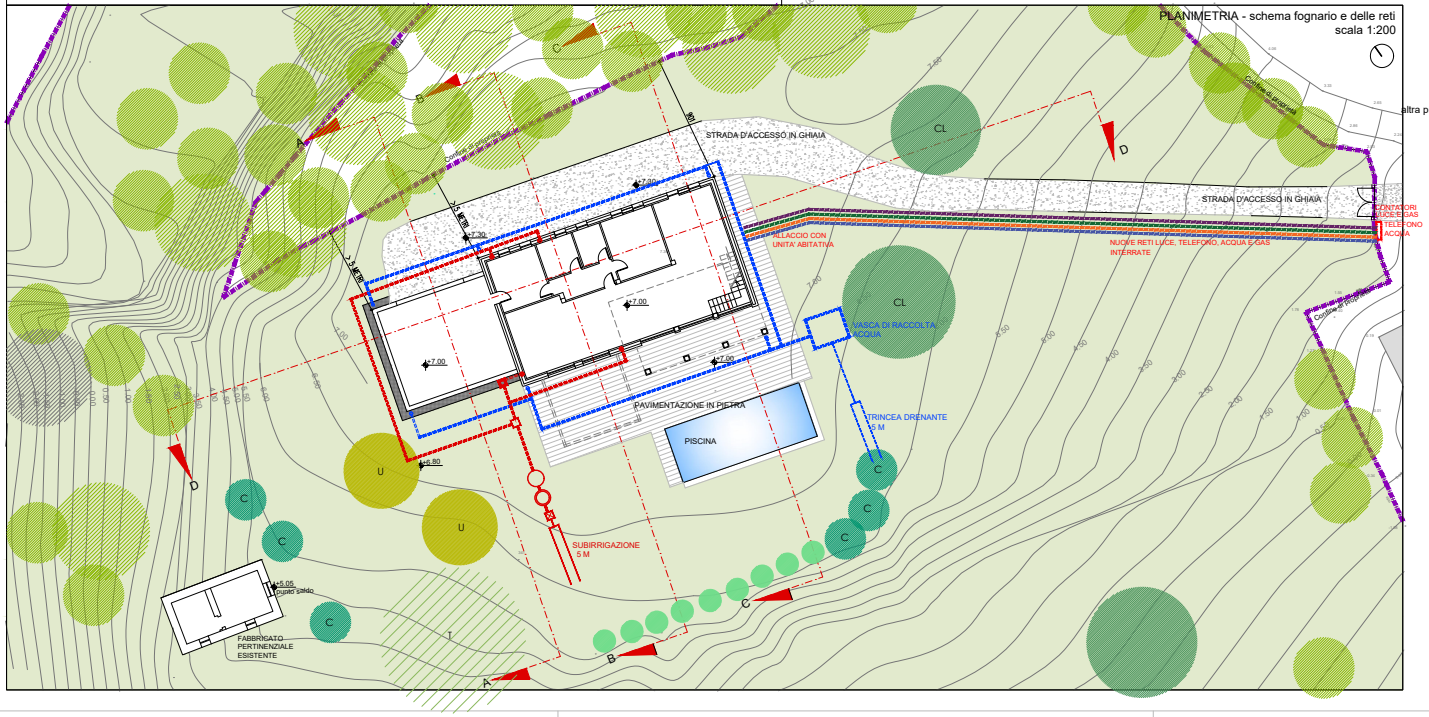

PLANIMETRIA - schema fognario e delle reti
scala 1:200

STRADA D'ACCESSO IN GHIAIA
STRADA D'ACCESSO IN GHIAIA
CONTATORI LUCE E GAS
TELEFONO
ACQUA
NUOVE RETI LUCE, TELEFONO, ACQUA E GAS INTERRATE
ALLACCIO CON UNITA' ABITATIVA
VASCA DI RACCOLTA ACQUA
TRINCEA DRENANTE 5 M
SUBIRRIGAZIONE 5 M
PAVIMENTAZIONE IN PIETRA
PISCINA
CL
CL
C
C
C
C
C
C
C
U
U
T
+7.30
+7.30
+7.00
+7.00
+7.00
+6.80
+5.05 punto saldo
> 5 METRI
> 5 METRI
FABBRICATO PERTINENZIALE ESISTENTE
Confine di proprietà
Confine di proprietà
Confine di proprietà
altra p
A
B
C
D
D
D
4.00
4.50
5.00
5.50
7.00
7.50
8.50

Linea di terra stato di rilevo


NUOVA COSTRUZIONE
confine di proprietà
confine di proprietà
confine di proprietà
BOSCHETTO AUTOCTONO
altra proprietà
0.00
-8.00
270
0.00=+7.00
-1.16
-1.00
-0.50
0.00
0.50
1.00
1.50
2.00
2.50
3.00
3.50
4.00
4.50
5.00
5.50
6.00
6.50
7.00
7.00
7.00
7.00
7.00
7.00
7.00
7.00
6.50
6.00
5.50
5.00
4.00
3.00
2.00
1.00
0.00
-1.00
-1.50
-2.00

SEZIONE A-A Stato di progetto _ Scala 1:200

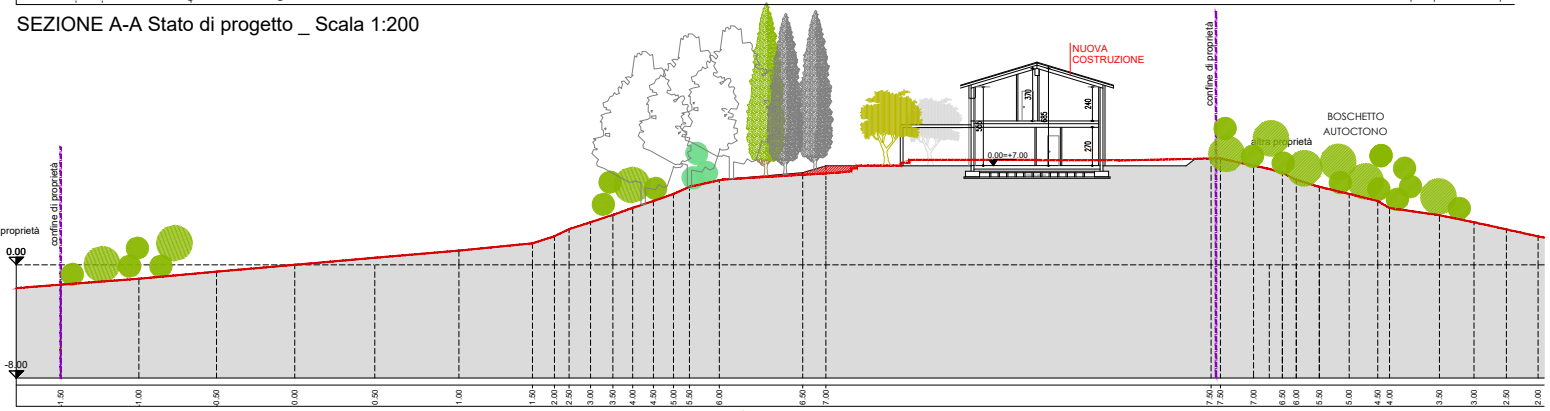
NUOVA COSTRUZIONE
confine di proprietà
confine di proprietà
proprietà
BOSCHETTO AUTOCTONO
altra proprietà
0.00
-8.00
370
240
270
505
555
0.00=+7.00
-1.50
-1.00
-0.50
0.00
0.50
1.00
1.50
2.00
2.50
3.00
3.50
4.00
4.50
5.00
5.50
6.00
6.50
7.00
7.50
7.50
7.00
6.50
6.00
5.50
5.00
4.50
4.00
3.50
3.00
2.50
2.00

SEZIONE B-B Stato di progetto _ Scala 1:200

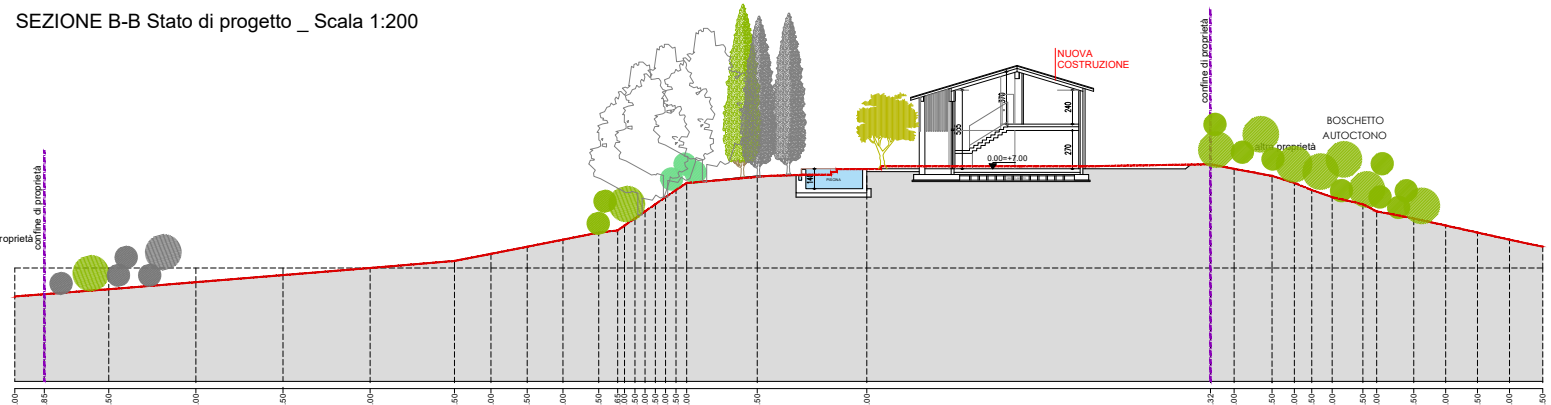
NUOVA COSTRUZIONE
confine di proprietà
confine di proprietà
proprietà
BOSCHETTO AUTOCTONO
altra proprietà
370
240
270
555
0.00=+7.00
-2.00
-1.85
-1.50
-1.00
-0.50
0.00
0.50
1.00
1.50
2.00
2.50
2.65
3.00
3.50
4.00
4.50
5.00
5.50
6.00
6.50
7.00
7.32
7.00
-6.50
-6.00
-5.50
-5.00
-4.50
-4.00
-3.50
-3.00
-2.50
-2.00
-1.50

SEZIONE C-C Stato di progetto _ Scala 1:200

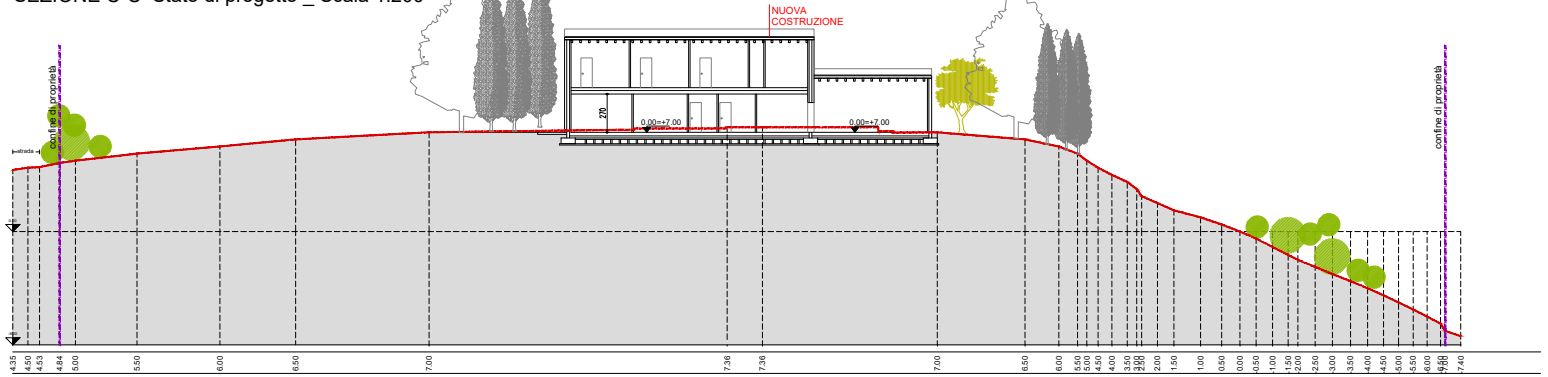
NUOVA COSTRUZIONE
confine di proprietà
confine di proprietà
270
0.00=+7.00
0.00=+7.00
4.35
4.50
4.53
4.84
5.00
5.50
6.00
6.50
7.00
7.36
7.36
7.00
6.50
6.00
5.50
5.00
4.50
4.00
3.50
3.00
2.50
2.00
1.50
1.00
0.50
0.00
-0.50
-1.00
-1.50
-2.00
-2.50
-3.00
-3.50
-4.00
-4.50
-5.00
-5.50
-6.00
-6.50
-7.00
-7.40

SEZIONE D-D Stato di progetto _ Scala 1:200