Comune di Colognola ai Colli 	Provincia di Verona

PIANO DI RECUPERO
RISTRUTTURAZIONE ABITAZIONE
RIQUALIFICAZIONE ENERGETICA
E SISMA BONUS

Progetto per la ristrutturazione, riqualificazione energetica e Sisma Bonus con demolizione e ricostruzione di un fabbricato unifamiliare sito in località Tende per conto della Sig.ra Francesca Pingelli

Elaborato L
Tav. 06
Prontuario per la mitigazione ambientale

proprietaria
Pingelli Francesca

progettista
arch. Nicola Cacciatori

DATA 07/05/2020 	\SERVER\2019\Fratta - Colognola ai Colli - Richiesta PUA - TAVOLE PER PUA.dwg

bc + V architetti
via della filanda 17 pescantina vr
045 6703067 tel fax
info@bcpiuv-architetti.it
www.bcpiuv-architetti.it

RILIEVO PLANOALTIMETRICO STATO ATTUALE
scala 1:500

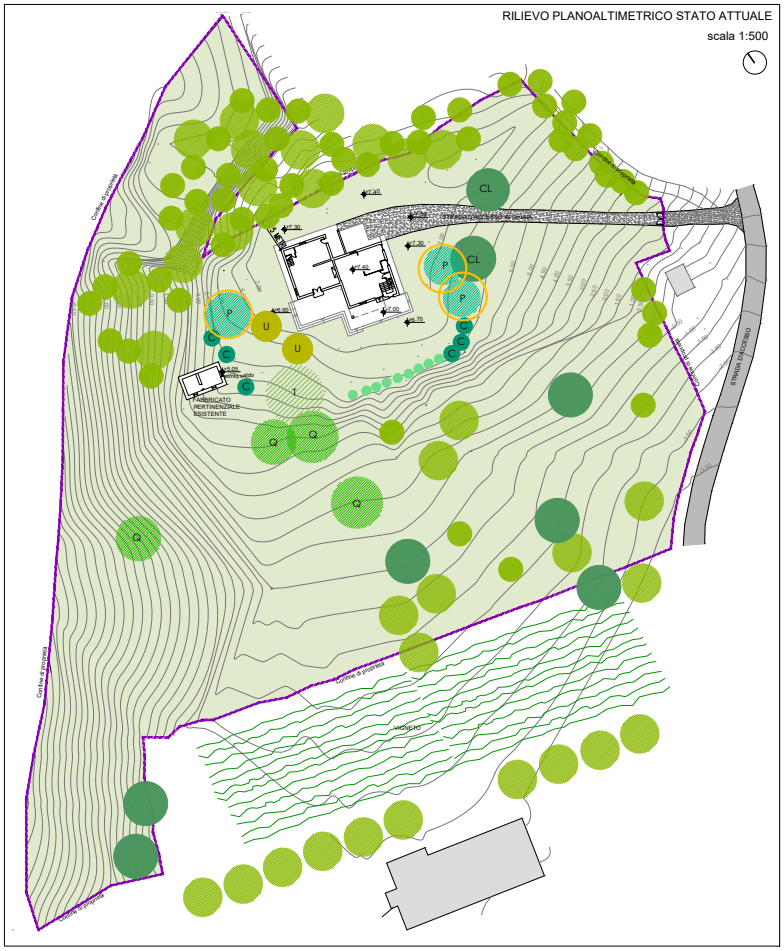
Confine di proprietà
Confine di proprietà
Confine di proprietà
Confine di proprietà
Confine di proprietà
STRADA D'ACCESSO
STRADA DI ACCESSO IN GHIAIA
CL
CL
P
P
P
U
U
C
C
C
C
C
C
C
T
Q
Q
Q
Q
+7.40
+7.30
+7.30
+7.40
+7.00
+6.80
+6.70
+5.05
FABBRICATO
PERTINENZIALE
ESISTENTE
VIGNETO

LEGENDA VEGETAZIONE ESISTENTE PREVALENTE :

- U ULIVO (Olea Europaea)
- ●●● SIEPE
- C CIPRESSO (Cupressus)
- P PINO MARITTIMO
- CL CEDRO DEL LIBANO
- Q QUERCIA
- T TULLIA
- ● BOSCHETTO AUTOCTONO
- 〰 VIGNETO

STATO DI PROGETTO PLANOALTIMETRICO

scala 1:500

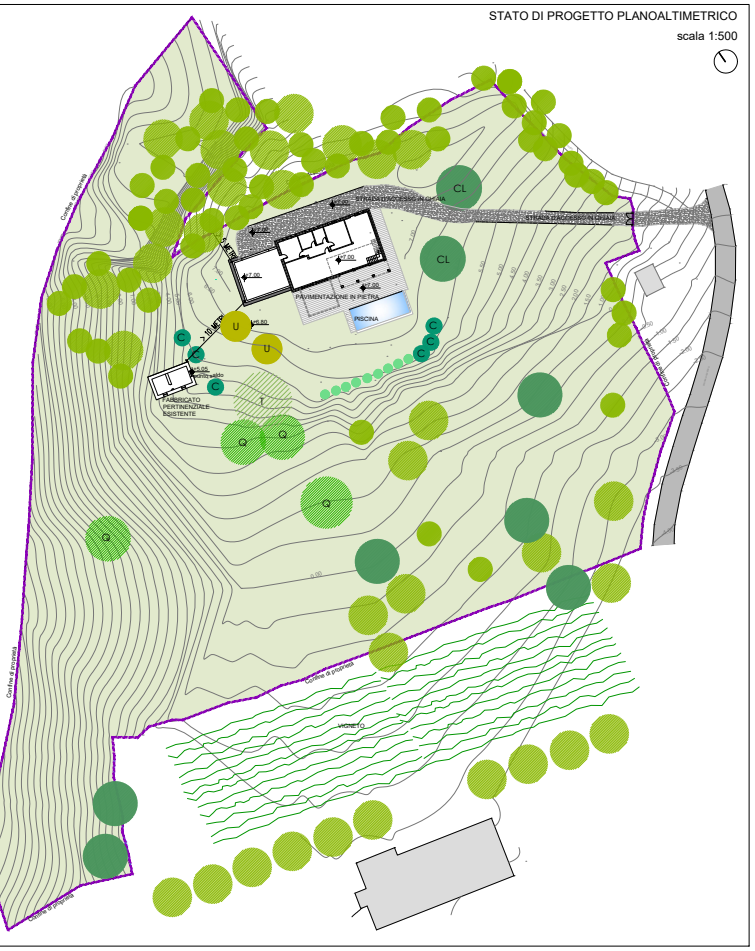
STRADA D'ACCESSO IN GHIAIA
STRADA D'ACCESSO IN GHIAIA
CL
CL
+7.00
+7.00
+7.00
+7.00
+7.00
5 METRI
10 METRI
PAVIMENTAZIONE IN PIETRA
PISCINA
U
U
+6.80
C
C
C
C
C
C
C
+5.05
FABBRICATO PERTINENZIALE ESISTENTE
T
Q
Q
Q
Q
VIGNETO
Confine di proprietà
Confine di proprietà
Confine di proprietà
Confine di proprietà
Confine di proprietà


Via 21 Aprile
Via 21 Aprile

VISTA AEREA DELLA ZONA
OGGETTO D'INTERVENTO
STATO ATTUALE