





COMUNE DI COLOGNOLA AI COLLI
Provincia di Verona

Variante n. 7 al Piano degli Interventi relativa al
progetto preliminare lavori di realizzazione
"Sistema ciclo-turistico della Val Tramigna"
redatto dal Comune di Cazzano di Tramigna

Relazione Tecnica


Responsabile del Procedimento
Il Vicario del Responsabile del
Settore Servizi Tecnici 1 -
Edilizia Privata ed Urbanistica
Geom. Giambattista Rozza



Sindaco
Cav. Alberto Martelletto



Progettista
Ufficio Tecnico Comunale
Arch. Corradini Laura



La variante n. 7 al Piano degli Interventi del Comune di Colognola ai Colli è stata redatta per l'approvazione del progetto riguardante i lavori inerenti un sistema ciclo-turistico della Val Tramigna, coinvolgente i Comuni di Illasi, Cazzano di Tramigna, Colognola ai Colli e Soave.

Il progetto dell'opera è stato redatto dal Comune di Cazzano di Tramigna, quale ente capofila per la realizzazione dell'opera e per tutti i preventivi adempimenti, compresa l'acquisizione di eventuali contributi.

L'opera consiste in una pista ciclabile sulla parte di territorio dei comuni suindicati, situata nella Val Tramigna.

Il tratto compreso nel territorio di Colognola ai Colli è previsto nell'area a Nord della frazione di San Vittore, in vicinanza delle diramazioni del tronco collinare che suddivide la Vallata d'Illasi da quella del Tramigna, in una zona agricola pedecollinare di considerevole valore paesaggistico-ambientale, con prevalente coltivazione viticola e presenza di qualche corte rurale di antica origine.

Per l'esecuzione del tratto a nord si prevede la riqualificazione di una rete secondaria stradale, con traffico prevalentemente agricolo, che collega San Vittore con Cazzano e la frazione soavese di Costeggiola, ed il versante est del tronco collinare di Illasi caratterizzato dalla presenza di coltivazioni di olivi, dal castello medievale e dal santuario di San Colombano.

Scendendo verso sud il percorso curva verso est e per tutto il tratto seguente, fino al confine con il Comune di Soave, è previsto a ridosso del fiume Tramigna.

Nella tavola grafica viene rappresentato il percorso dell'opera, precisando che si tratta di una simbologia a contenuto puramente indicativo, in quanto relativamente alle dimensioni ed alla esatta posizione si rimanda integralmente al progetto.

Il progettista della variante al Piano degli Interventi

Ufficio Tecnico Comunale

Corradini Arch. Laura

